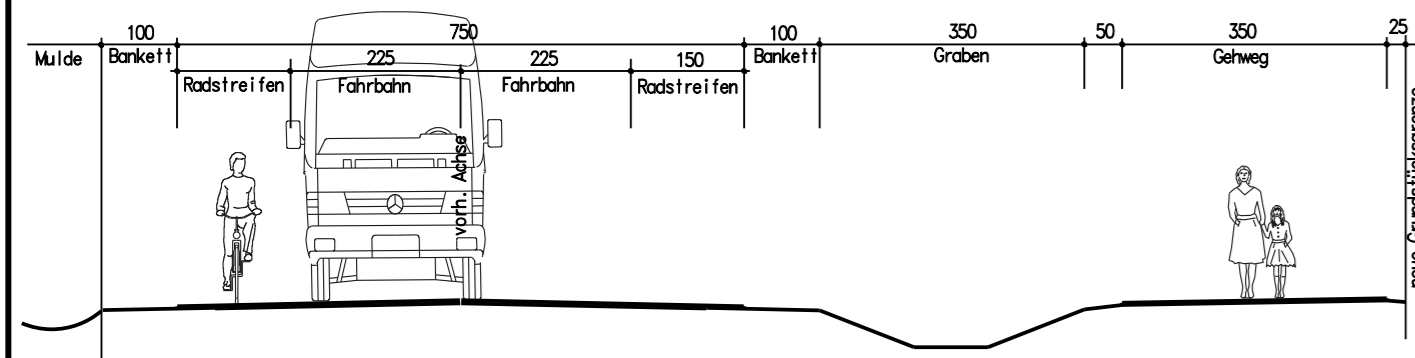
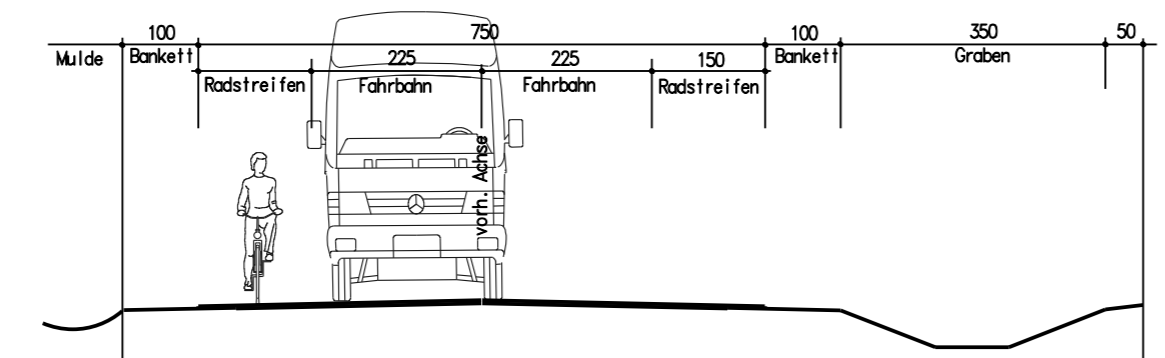


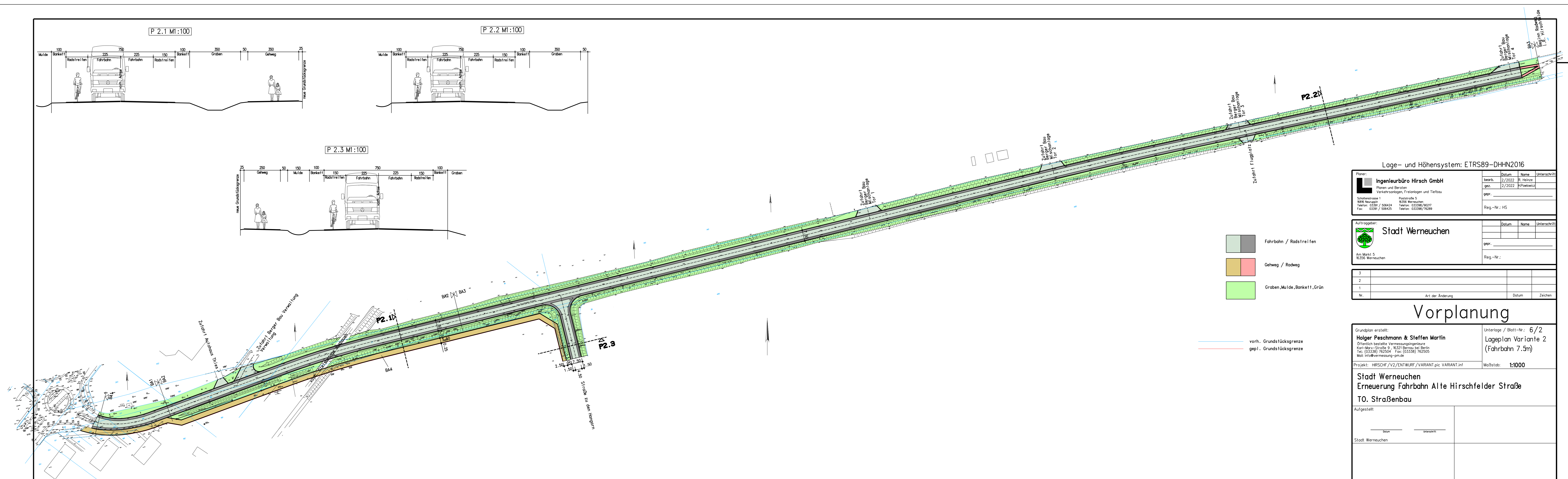
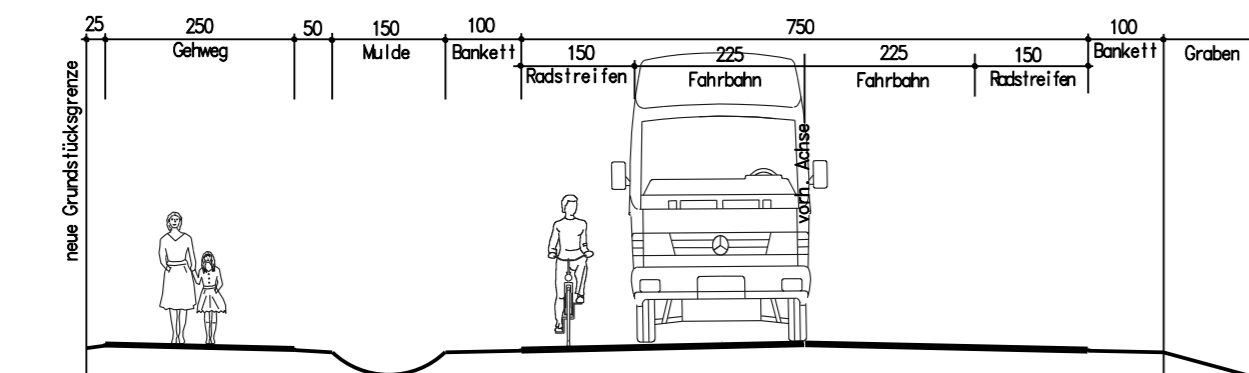
P 2.1 M1:100



P 2.2 M1:100



P 2.3 M1:100



- Fahrbahn / Radstreifen
- Gehweg / Radweg
- Graben, Mulde, Bankett, Grün

- vorh. Grundstücksgrenze
- gepl. Grundstücksgrenze

Lage- und Höhensystem: ETRS89-DHHN2016

Ingenieurbüro Hirsch GmbH Planen und Beraten Verkehrsanlagen, Freizeitanlagen und Tiefbau Schallerstraße 1 Poststraße 5 16816 Werneuchen 16356 Werneuchen Telefon: 03339 / 506424 Telefon: 033398 / 90217 Fax: 03339 / 506425 Telefon: 033398 / 76289	Datum	Name	Unterschrift
	2/2022	R. Heinze	
	2/2022	H.Pawlowicz	
	gepr. _____		
Reg.-Nr.: HS			

Stadt Werneuchen Am Markt 5 16356 Werneuchen	Datum	Name	Unterschrift
	gepr. _____		
	Reg.-Nr.:		

Nr.	Art der Änderung	Datum	Zeichen
3			
2			
1			

Vorplanung

Grundplan erstellt:	Unterlage / Blatt-Nr.: 6/2
Holger Peschmann & Steffen Martin Öffentlich bestellte Vermessungsingenieure Karl-Marx-Straße 9, 16321 Bernau bei Berlin Tel.: (03338) 762504 Fax: (03338) 762505 Mail: info@vermessung-pm.de	Lageplan Variante 2 (Fahrbahn 7.5m)
Projekt: HIRSCHF/V2/ENTWURF/VARIANT.pic VARIANT.inf	Maßstab: 1:1000

Stadt Werneuchen
Erneuerung Fahrbahn Alte Hirschfelder Straße
T0. Straßenbau

Aufgestellt	
Datum	Unterschrift
Stadt Werneuchen	